

υφιστάμενο σωλήνι που παρμένει

X=240750  
Y=433920

X=240750  
Y=4339400

X=240750  
Y=4339350

X=240750  
Y=4339300

X=240750  
Y=4339250

X=240750  
Y=4339200

X=240800  
Y=4339200

X=240850  
Y=4339200

X=240950  
Y=4339200

X=241000  
Y=4339200

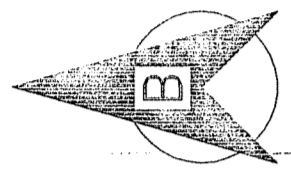
X=241050  
Y=4339200

X=241100  
Y=4339200

X=241150  
Y=4339200

X=241200  
Y=4339200

X=241250  
Y=4339200



προς Βλασφύρι

προς εσογία "ΠΟΥΝΑΡΙ II"

νέο σωλήνι  
διατομής 2,00-1,80

όριο υφιστάμενου σωλακού

υφιστάμενο σωλήνι  
που παρμένει


όριο υφιστάμενου σωλακού

νέο σωλήνι

Σωληνογραμμή

Σωληνι Σωληνογράφου

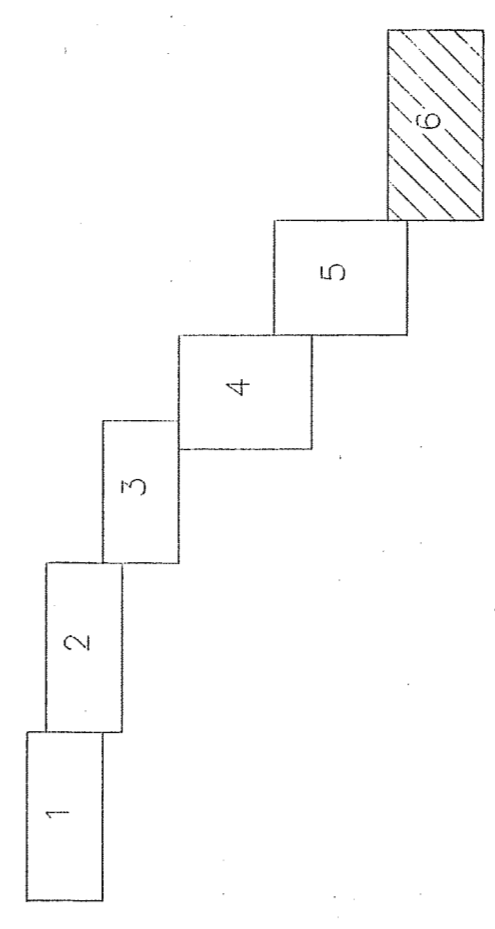
ΙΟΝΙΟΙ ΟΔΟΙ



ΔΗΜΟΣ ΑΡΤΑΣ  
ΤΕΧΝΙΚΗ ΥΠΗΡΕΣΙΑ

# ΟΡΙΖΟΝΤΙΟΓΡΑΦΙΑ

Επέκταση κεντρικού αρδευτικού σωλακού  
ΒΛΑΧΕΡΟ-ΓΡΑΜΜΕΝΤΣΑ-ΡΟΚΑ



ΑΡ. ΣΥΝΤΑΞΕΩΝ: 06		Κλίμακα 1:500	
ΔΗΜΟΣ ΑΡΤΑΣ		ΟΙ ΣΥΝΤΑΞΑΝΤΕΣ	
ΔΗΜΟΣ ΑΡΤΑΣ		Κατασκευά	Υπογραφή
ΤΕΧΝΙΚΗ ΥΠΗΡΕΣΙΑ		ΙΔΙΟΚΤΗΤΗΣ	ΥΠΟΓΡΑΦΗ
ΓΕΩΡΓΙΟΣ ΔΑΝΙΕΛΙΔΗΣ		ΓΕΩΡΓΙΟΣ ΔΑΝΙΕΛΙΔΗΣ	ΥΠΟΓΡΑΦΗ
ΟΙ ΣΥΝΤΑΞΑΝΤΕΣ		ΤΟΠΟΓΡΑΦΙΚΟΣ ΤΕ	ΥΠΟΓΡΑΦΗ
ΟΙ ΣΥΝΤΑΞΑΝΤΕΣ		ΑΓΓΕΛΟΣ ΠΑΝΑΓΙΩΤΑΚΗΣ	ΥΠΟΓΡΑΦΗ
ΟΙ ΣΥΝΤΑΞΑΝΤΕΣ		ΠΟΛΥΜΕΛΗΣ ΠΕ	ΥΠΟΓΡΑΦΗ
ΟΙ ΣΥΝΤΑΞΑΝΤΕΣ		ΣΟΦΙΑ ΓΡΥΛΛΙΑ	ΥΠΟΓΡΑΦΗ
ΟΙ ΣΥΝΤΑΞΑΝΤΕΣ		ΤΟΠΟΓΡΑΦΙΚΟΣ ΠΕ	ΥΠΟΓΡΑΦΗ